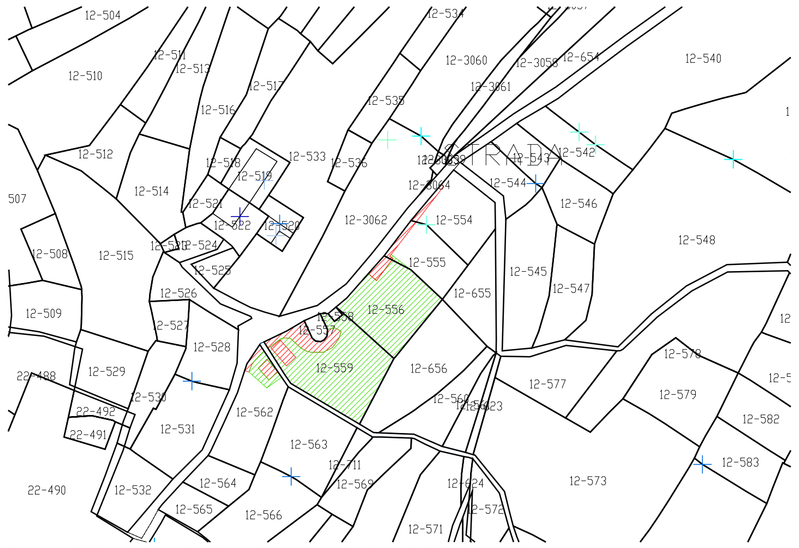

PLANIMETRIA DEGLI ESPROPRI E OCCUPAZIONE TEMPORANEA - INTERVENTO n°8

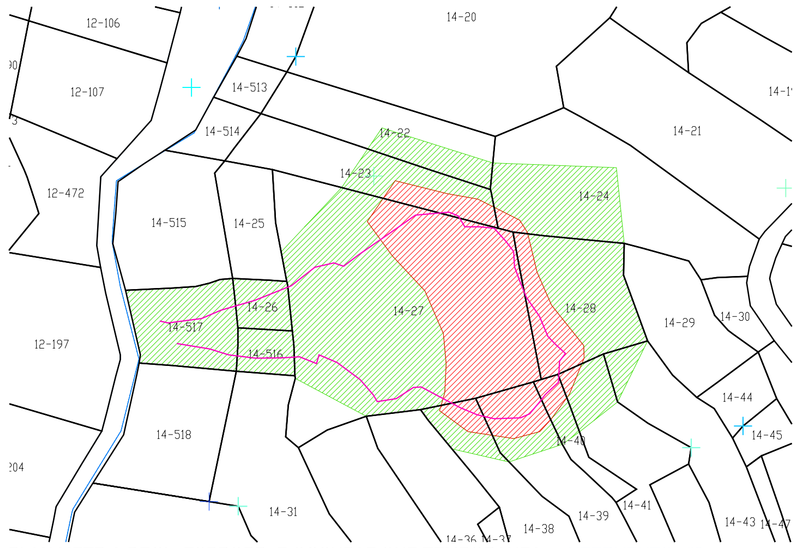

PLANIMETRIA DEGLI ESPROPRI E OCCUPAZIONE TEMPORANEA - INTERVENTO n°9

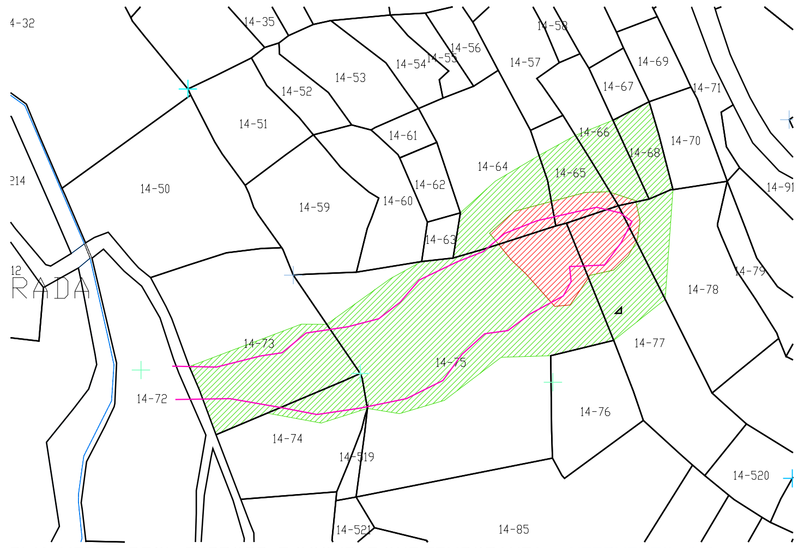

PLANIMETRIA DEGLI ESPROPRI E OCCUPAZIONE TEMPORANEA - INTERVENTO n°10

PORZIONE DI MAPPA CATASTALE - INTERVENTO n°8

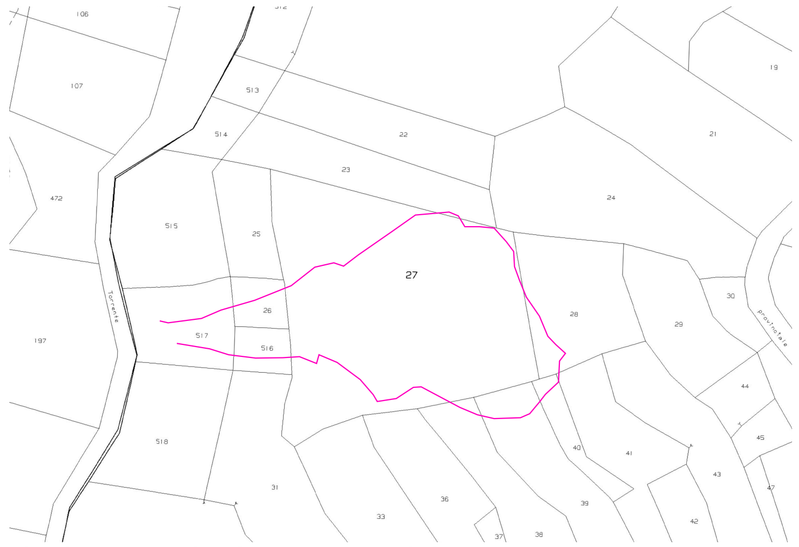

PORZIONE DI MAPPA CATASTALE - INTERVENTO n°9

PORZIONE DI MAPPA CATASTALE - INTERVENTO n°10

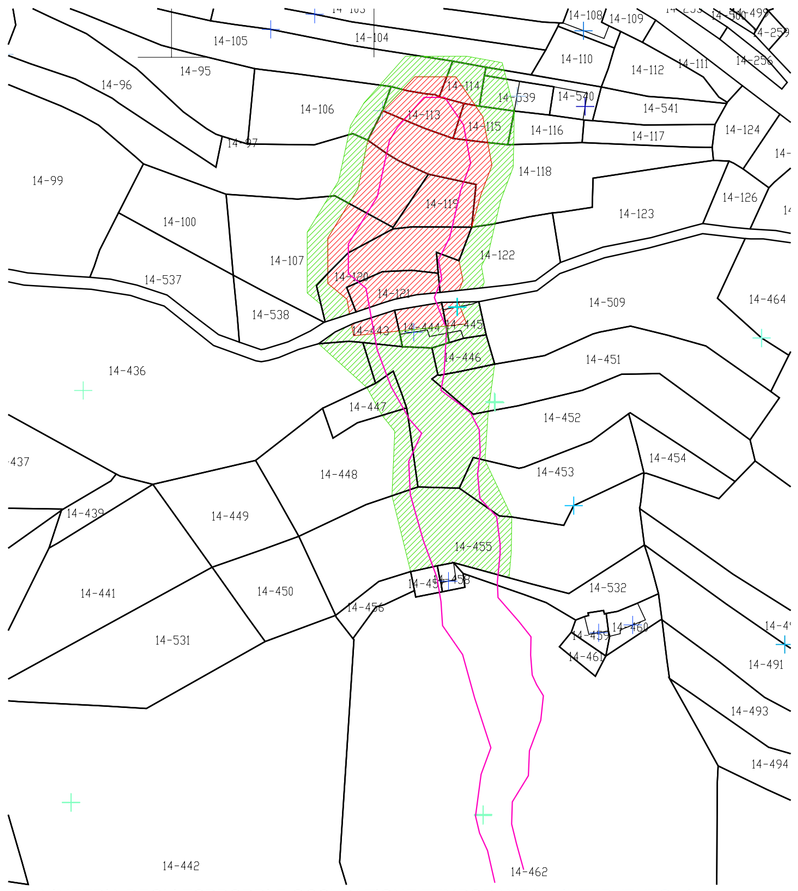

PLANIMETRIA DEGLI ESPROPRI E OCCUPAZIONE TEMPORANEA - INTERVENTO n°11

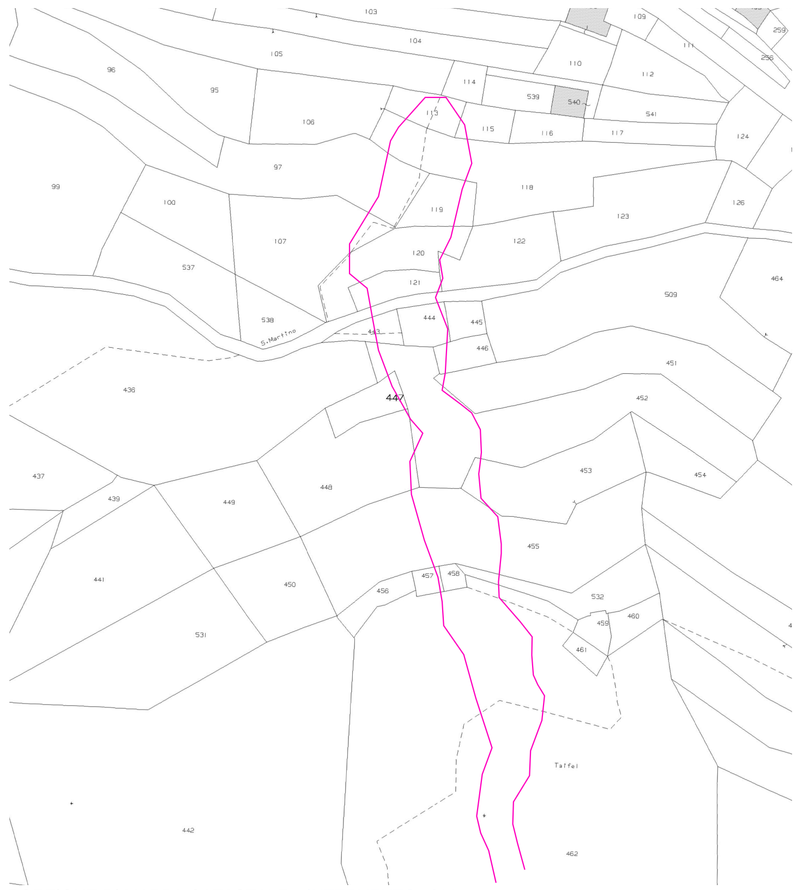

PORZIONE DI MAPPA CATASTALE - INTERVENTO n°11

LEGENDA

- Area di intervento, oggetto di esproprio
- Area oggetto di occupazione temporanea (aree di cantiere e/o spazi necessari per accedere o eseguire i lavori)
- Bordo della frana

COMMISSARIO DELEGATO

EMERGENZA ECCEZIONALI EVENTI METEO CHE HANNO INTERESSATO LA REGIONE FRIULI VENEZIA GIULIA
A PARTIRE DA OTTOBRE 2018
Ordinanza Capo Dipartimento Protezione Civile n. 558 del 25/11/2018

REGIONE AUTONOMA FRIULI VENEZIA GIULIA

Protezione Civile della Regione

D20-AMB-0381
Comune di Erto e Casso (PN)
Interventi di messa in sicurezza abitato - 2° lotto
CUP: J99G20000030001

PROGETTO DEFINITIVO-ESECUTIVO

OGGETTO:	SCALA:	TAVOLA:
PIANO PARTICELLARE D'ESPROPRIO PLANIMETRIE	1:1000	1.9
	DATA: 16.06.2020	

REVISIONE:	OGGETTO REVISIONE:	DATA:

RTP INCARICATO:

ing. Angelo Salamon - Prata di Pordenone — capogruppo

SET s.r.l. - Servizi Edilizia Territorio
arch. Roberto Bove - Pordenone — mandante

dott. geol. Paola Parente - Zoppola — mandante

ing. Mattia Benedet - Roveredo in Piano — mandante

SOGGETTO AUSILIARIO:
Regione Autonoma Friuli Venezia Giulia
Direzione centrale ambiente ed energia
Servizio geologico

R.U.P.: Ing. Fabrizio Fattor
COLLABORATORI: Ing. Orazio Torrisi
Ing. Mario Dall'Acqua
geol. Fabrizio Kranitz