



COMMISSARIO DELEGATO
EMERGENZA ECCEZIONALI EVENTI CHE HANNO INTERESSATO LA REGIONE
FRIULI VENEZIA GIULIA A PARTIRE DA OTTOBRE 2018
Ordinanza Capo Dipartimento Protezione Civile n. 558 del 15/11/2018



REGIONE AUTONOMA
FRIULI VENEZIA GIULIA

DIREZIONE CENTRALE RISORSE AGROALIMENTARI, FORESTALI E ITTICHE
via Sabbadini, 31 - 33100 Udine (UD) - tel 0432/555111

LAVORI DI SISTEMAZIONE SPONDALE SINISTRA DEL TORRENTE
GLADEGNA NELLA ZONA ARTIGIANALE E NEL TRATTO A MONTE
DEL PONTE PLAN DE SINE IN COMUNE DI CERCIVENTO

codice intervento D21-for-1778
CUP: J35H21000330001

FASE

PROGETTO DEFINITIVO-ESECUTIVO

ALL.N

ELABORATO

19

PIANO PARTICELLARE D'ESPROPRIO



Progettazione

Dott. for. VLAICH Marco

Responsabile del Procedimento:

Ing. TOSITTI Mauro

MARCO VLAICH

DOTTORE FORESTALE

VIA MONTE HERMADA 39 - 33100 UDINE (UD)

VIA VAL DOLCE 13 - 33028 TOLMEZZO (UD) - 3283656776 E MAIL : MARCOVLAICH2@GMAIL.COM

PIANO PARTICELLARE																		
N.ordine	Ditta	Codice Fiscale	Dati Catastali						Valore agricolo medio €/Ha (VAM)	Sup. da espropriare	Sup. occupazione	Indennità unitaria €/mq	Indennità di esproprio	Coefficiente di maggiorazione per cessione volontaria (50%)	Indennità cessione volontaria	Indennità di occupazione annua (1/12)	Numero anni di occupazione	Indennità totale
			Foglio	Particella	Subalterno	Reddito		Qualità										
						dominicale	agrario											
1	DI VORA CARLO DI VORA MARIA FU FOREANO DI VORA TECLA MAR BRAMBILLA FU FIOREANO	DVRCRL19B03C494Y	11	272		0,48	0,35	Prato	3	620	10.500,00	18,70			0,00		19,64	19,64
2	DASSI MADDA	DSSMDD58D61C494S	11	273		0,64	0,47	Prato	2	820	10.500,00	3,05			0,00		3,20	3,20
3	GARBALDI RENATO	GRBRNT59L02L483Y	11	280				Incolto Sterile		800	1.500,00	130,90			0,00		137,45	137,45
4	DI VORA ANNA, MARIA	DVRNMR36R43C494P	11	281		0,22	0,16	Prato	3	280	10.500,00	5,35			0,00		5,62	5,62
5	DI VORA ELEONORA DI VORA LOREDANA	DVRLNR49M66C4940 DVRLDNE5L57C494H	11	283		0,45	0,33	Prato	3	580	10.500,00	0,25			0,00		0,26	0,26
6	COMUNE DI CERCIVENTO E COMUNE DI SUTRIO		12	16		57,86	23,15	Bosco Alto	3	224.080	10.500,00	4,45			0,00		4,67	4,67
7	SILVERIO ANTONIETTA SILVERIO ONORINA	SLVNNT40S46C494Y SLVNRN39B67C494F	12	29		0,28	0,20	Prato	3	360	10.500,00	10,15			0,00		10,66	10,66
8	DASSI REGINA	DSSRGN55L60C494K	12	28		0,39	0,28	Prato	3	500	10.500,00	59,55			0,00		62,53	62,53

Somma
arrotondamento
TOTALE

244,02
5,98
250,00






PLANIMETRIA PIANO
PARTICELLARE



Legenda

1:500

OPERE DA REALIZZARE

-  cunettone
-  scogliera protezione
-  scogliera sostegno
-  Mappali Catastali interessati
-  Superfici da espropriare